

Выписка из Единого государственного реестра недвижимости об объекте недвижимости

Сведения о характеристиках объекта недвижимости

В Единый государственный реестр недвижимости внесены следующие сведения:

Раздел 1 Лист 1

Земельный участок			
вид объекта недвижимости			

Лист № 1 раздела 1	Всего листов раздела 1: 3	Всего разделов: 8	Всего листов выписки: 19
--------------------	---------------------------	-------------------	--------------------------

08.07.2022г.	
Кадастровый номер:	71:32:010302:10
Номер кадастрового квартала:	71:32:010302
Дата присвоения кадастрового номера:	16.12.1992

Ранее присвоенный государственный учетный номер:	данные отсутствуют
Местоположение:	Тульская обл, р-н Щекинский, г Щекино, МО г. Щекино, ул Болдина, 1
Площадь:	79607 +/- 99
Кадастровая стоимость, руб.:	38745677.01
Кадастровые номера расположенных в пределах земельного участка объектов недвижимости:	71:32:010302:2440, 71:32:010302:2441, 71:32:010302:2442, 71:32:010302:2443, 71:32:010302:2444, 71:32:010302:2445, 71:32:010302:2446, 71:32:010302:2448, 71:32:010206:1570, 71:32:000000:129
Кадастровые номера объектов недвижимости, из которых образован объект недвижимости:	данные отсутствуют
Кадастровые номера образованных объектов недвижимости:	данные отсутствуют
Категория земель:	Земли населенных пунктов
Виды разрешенного использования:	Для больницы
Сведения о кадастровом инженере:	0106, уточнением местоположения границ и (или) площади земельного участка, с кадастровым номером 71:32:010302:10, адрес (описание местоположения): Тульская обл, р-н Щекинский, г Щекино, МО г. Щекино, ул Болдина, 1., 2022-04-25
Сведения о лесах, водных объектах и об иных природных объектах, расположенных в пределах земельного участка:	данные отсутствуют
Сведения о том, что земельный участок полностью расположен в границах зоны с особыми условиями использования территории, территории объекта культурного наследия, публичного сервитута:	данные отсутствуют

полное наименование должности	подпись	инициалы, фамилия
-------------------------------	---------	-------------------

М.П.

Земельный участок			
вид объекта недвижимости			
Лист № 2 раздела 1	Всего листов раздела 1: 3	Всего разделов: 8	Всего листов выписки: 19
08.07.2022г.			
Кадастровый номер:		71:32:010302:10	
Сведения о том, что земельный участок расположен в границах особой экономической зоны, территории опережающего социально-экономического развития, зоны территориального развития в Российской Федерации, игровой зоны:		данные отсутствуют	
Сведения о том, что земельный участок расположен в границах особо охраняемой природной территории, охотничьих угодий, лесничеств:		данные отсутствуют	
Сведения о результатах проведения государственного земельного надзора:		данные отсутствуют	
Сведения о расположении земельного участка в границах территории, в отношении которой утвержден проект межевания территории:		данные отсутствуют	
Условный номер земельного участка:		данные отсутствуют	
Сведения о принятии акта и (или) заключении договора, предусматривающих предоставление в соответствии с земельным законодательством исполнительным органом государственным органом власти или органом местного самоуправления, находящегося в государственной или муниципальной собственности земельного участка для строительства наемного дома социального использования или наемного дома коммерческого использования:		данные отсутствуют	
Сведения о том, что земельный участок или земельные участки образованы на основании решения об изъятии земельного участка и (или) расположенного на нем объекта недвижимости для государственных или муниципальных нужд:		данные отсутствуют	
Сведения о том, что земельный участок образован из земель или земельного участка, государственная собственность на которые не разграничена:		данные отсутствуют	
Сведения о наличии земельного спора о местоположении границ земельных участков:		данные отсутствуют	
Статус записи об объекте недвижимости:		Сведения об объекте недвижимости имеют статус "актуальные, ранее учтенные"	
Особые отметки:		Сведения об ограничениях права на объект недвижимости, обременениях данного объекта, не зарегистрированных в реестре прав, ограничений прав и обременений недвижимого имущества: вид ограничения (обременения): прочие ограничения прав и обременения объекта недвижимости; срок действия не установлен. вид ограничения (обременения): прочие ограничения прав и обременения	
полное наименование должности		подпись	
		инициалы, фамилия	

М.П.

Земельный участок			
вид объекта недвижимости			
Лист № 3 раздела 1	Всего листов раздела 1: 3	Всего разделов: 8	Всего листов выписки: 19
08.07.2022г.			
Кадастровый номер:		71:32:010302:10	
		<p>объекта недвижимости; срок действия не установлен. вид ограничения (обременения): ограничения прав на земельный участок, предусмотренные статьей 56 Земельного кодекса Российской Федерации; срок действия: с 08.07.2022; реквизиты документа-основания: распоряжение "Об утверждении границ охранных зон объектов газоснабжения и установлении ограничений (обременений) на входящие в них земельные участки, расположенные в Щекинском районе" от 14.05.2021 № 1140 выдан: Министерство имущественных и земельных отношений Тульской области. вид ограничения (обременения): ограничения прав на земельный участок, предусмотренные статьей 56 Земельного кодекса Российской Федерации; срок действия: с 08.07.2022; реквизиты документа-основания: постановление Правительства Российской Федерации "О порядке установления охранных зон объектов электросетевого хозяйства и особых условий использования земельных участков, расположенных в границах таких зон" от 24.02.2009 № №160 выдан: Правительство Российской Федерации; свидетельство о государственной регистрации права от 22.05.2003 № 356870 выдан: Учреждение юстиции по государственной регистрации прав на недвижимое имущество и сделок с ним на территории Тульской области; иной документ от 19.03.2020 № б/н выдан: Хурчак Елена Вячеславовна; графическое описание местоположения границ зон с особыми условиями использования территории от 19.03.2020 № б/н выдан: Хурчак Елена Вячеславовна; доверенность от 18.12.2019 № 1122 выдан: ООО "Газпром трансгаз Москва "; обращение о внесении в ЕГРН сведений об охранных зонах от 15.04.2020 № 63-01/617 выдан: ООО "Газпром трансгаз Москва " Тульское ЛПУМГ.</p>	
Получатель выписки:		Игнатова Наталья Александровна (представитель правообладателя), Правообладатель: МИНИСТЕРСТВО ИМУЩЕСТВЕННЫХ И ЗЕМЕЛЬНЫХ ОТНОШЕНИЙ ТУЛЬСКОЙ ОБЛАСТИ	

полное наименование должности	подпись	инициалы, фамилия

М.П.

Выписка из Единого государственного реестра недвижимости об объекте недвижимости

Сведения о зарегистрированных правах

Земельный участок			
вид объекта недвижимости			
Лист № 1 раздела 2	Всего листов раздела 2: 2	Всего разделов: 8	Всего листов выписки: 19
08.07.2022г.			
Кадастровый номер:		71:32:010302:10	
1	Правообладатель (правообладатели):	1.1	Государственное учреждение здравоохранения "Щекинская районная больница", ИНН: 7118017322
2	Вид, номер, дата и время государственной регистрации права:	2.1	Постоянное (бессрочное) пользование 71-71-22/023/2013-813 06.11.2013 00:00:00
3	Сведения об осуществлении государственной регистрации сделки, права без необходимого в силу закона согласия третьего лица, органа:	3.1	данные отсутствуют
4	Ограничение прав и обременение объекта недвижимости:	не зарегистрировано	
1	Правообладатель (правообладатели):	1.2	Тульская область
2	Вид, номер, дата и время государственной регистрации права:	2.2	Собственность 71-71-22/030/2012-176 19.11.2012 00:00:00
3	Сведения об осуществлении государственной регистрации сделки, права без необходимого в силу закона согласия третьего лица, органа:	3.2	данные отсутствуют
4	Ограничение прав и обременение объекта недвижимости:	не зарегистрировано	
5	Договоры участия в долевом строительстве:	не зарегистрировано	
6	Заявленные в судебном порядке права требования:	данные отсутствуют	
7	Сведения о возражении в отношении зарегистрированного права:	данные отсутствуют	
8	Сведения о наличии решения об изъятии объекта недвижимости для государственных и муниципальных нужд:	данные отсутствуют	
9	Сведения о невозможности государственной регистрации без личного участия правообладателя или его законного представителя:	данные отсутствуют	
10	Правопритязания и сведения о наличии поступивших, но не рассмотренных заявлений о проведении государственной регистрации права (перехода, прекращения права), ограничения права или обременения объекта недвижимости, сделки в отношении объекта недвижимости:	отсутствуют	
полное наименование должности		подпись	инициалы, фамилия

М.П.

Земельный участок			
вид объекта недвижимости			
Лист № 2 раздела 2	Всего листов раздела 2: 2	Всего разделов: 8	Всего листов выписки: 19
08.07.2022г.			
Кадастровый номер:		71:32:010302:10	
11	Сведения о невозможности государственной регистрации перехода, прекращения, ограничения права на земельный участок из земель сельскохозяйственного назначения:	данные отсутствуют	

полное наименование должности	подпись	инициалы, фамилия

М.П.

Выписка из Единого государственного реестра недвижимости об объекте недвижимости
 Описание местоположения земельного участка

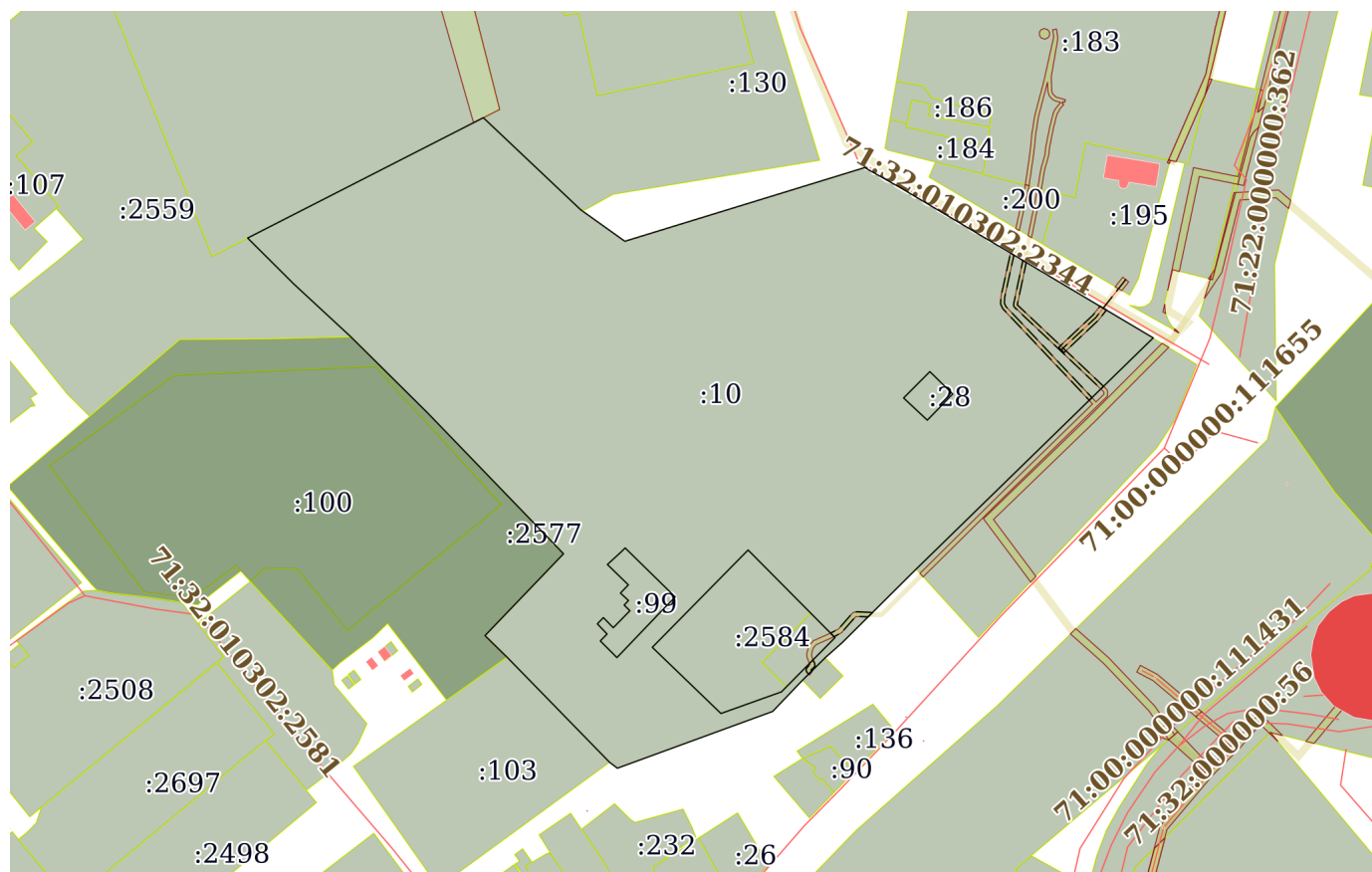
Земельный участок			
вид объекта недвижимости			

Лист № 1 раздела 3	Всего листов раздела 3: 1	Всего разделов: 8	Всего листов выписки: 19
--------------------	---------------------------	-------------------	--------------------------

08.07.2022г.

Кадастровый номер: 71:32:010302:10

План (чертеж, схема) земельного участка



Масштаб 1:4000 Условные обозначения:

полное наименование должности	подпись	инициалы, фамилия
-------------------------------	---------	-------------------

М.П.

Выписка из Единого государственного реестра недвижимости об объекте недвижимости

Описание местоположения земельного участка

Земельный участок			
вид объекта недвижимости			

Лист № 1 раздела 3.1	Всего листов раздела 3.1: 3	Всего разделов: 8	Всего листов выписки: 19
----------------------	-----------------------------	-------------------	--------------------------

08.07.2022г.

Кадастровый номер: 71:32:010302:10

Описание местоположения границ земельного участка

№ п/п	Номер точки		Дирекционный угол	Горизонтальное проложение, м	Описание закрепления на местности	Кадастровые номера смежных участков	Сведения об адресах правообладателей смежных земельных участков
	начальн ая	конечн ая					
1	2	3	4	5	6	7	8
1	1.1.1	1.1.2	62°58.7'	142.54	данные отсутствуют	71:32:010302:95	Тульская область, г.Щекино, ., ул.Болдина, д.1; адрес отсутствует
2	1.1.2	1.1.3	133°22.1'	72.06	данные отсутствуют	71:32:010302:130	данные отсутствуют
3	1.1.3	1.1.4	125°30.1'	29.31	данные отсутствуют	данные отсутствуют	данные отсутствуют
4	1.1.4	1.1.5	72°56.5'	135.16	данные отсутствуют	данные отсутствуют	данные отсутствуют
5	1.1.5	1.1.6	119°21.5'	22.66	данные отсутствуют	данные отсутствуют	данные отсутствуют
6	1.1.6	1.1.7	120°41.2'	157.8	данные отсутствуют	данные отсутствуют	данные отсутствуют
7	1.1.7	1.1.8	225°44.7'	178.32	данные отсутствуют	71:32:010302:2560	данные отсутствуют
8	1.1.8	1.1.9	225°11.3'	56.16	данные отсутствуют	данные отсутствуют	данные отсутствуют
9	1.1.9	1.1.10	228°31.3'	12.2	данные отсутствуют	данные отсутствуют	данные отсутствуют
10	1.1.10	1.1.11	225°14.0'	17.28	данные отсутствуют	71:32:010302:2562	Тульская область, Щекинский район, г.Щекино, ул.Советская, д.32
11	1.1.11	1.1.12	223°43.6'	23.22	данные отсутствуют	данные отсутствуют	данные отсутствуют
12	1.1.12	1.1.13	249°56.5'	89.07	данные отсутствуют	данные отсутствуют	данные отсутствуют
13	1.1.13	1.1.14	307°10.6'	5.25	данные отсутствуют	данные отсутствуют	данные отсутствуют
14	1.1.14	1.1.15	315°40.9'	79.18	данные отсутствуют	71:32:010302:103	адрес отсутствует
15	1.1.15	1.1.16	314°17.3'	16.53	данные отсутствуют	71:32:010302:2577, 71:32:010302:100	данные отсутствуют
16	1.1.16	1.1.17	43°50.8'	61.08	данные отсутствуют	71:32:010302:2577, 71:32:010302:100	данные отсутствуют
17	1.1.17	1.1.18	315°59.9'	105.46	данные отсутствуют	71:32:010302:2577, 71:32:010302:100	данные отсутствуют
18	1.1.18	1.1.19	314°42.8'	57.96	данные отсутствуют	71:32:010302:2577, 71:32:010302:100	данные отсутствуют

полное наименование должности	подпись	инициалы, фамилия
-------------------------------	---------	-------------------

М.П.

Земельный участок							
вид объекта недвижимости							
Лист № 2 раздела 3.1		Всего листов раздела 3.1: 3			Всего разделов: 8		Всего листов выписки: 19
08.07.2022г.							
Кадастровый номер:				71:32:010302:10			
19	1.1.19	1.1.20	312°46.6`	42.29	данные отсутствуют	71:32:010302:2559	адрес отсутствует
20	1.1.20	1.1.1	314°51.6`	34.82	данные отсутствуют	71:32:010302:2559	адрес отсутствует
21	1.2.21	1.2.22	134°10.6`	15.73	данные отсутствуют	71:32:010302:99	Тульская область, Щекинский район, г.Щекино, ул.Пионерская, д.2А
22	1.2.22	1.2.23	223°48.7`	6.14	данные отсутствуют	71:32:010302:99	Тульская область, Щекинский район, г.Щекино, ул.Пионерская, д.2А
23	1.2.23	1.2.24	132°39.6`	5.89	данные отсутствуют	71:32:010302:99	Тульская область, Щекинский район, г.Щекино, ул.Пионерская, д.2А
24	1.2.24	1.2.25	223°34.1`	3.4	данные отсутствуют	71:32:010302:99	Тульская область, Щекинский район, г.Щекино, ул.Пионерская, д.2А
25	1.2.25	1.2.26	134°26.5`	4.36	данные отсутствуют	71:32:010302:99	Тульская область, Щекинский район, г.Щекино, ул.Пионерская, д.2А
26	1.2.26	1.2.27	224°31.6`	12.82	данные отсутствуют	71:32:010302:99	Тульская область, Щекинский район, г.Щекино, ул.Пионерская, д.2А
27	1.2.27	1.2.28	315°41.5`	7.62	данные отсутствуют	71:32:010302:99	Тульская область, Щекинский район, г.Щекино, ул.Пионерская, д.2А
28	1.2.28	1.2.29	223°57.5`	4.67	данные отсутствуют	71:32:010302:99	Тульская область, Щекинский район, г.Щекино, ул.Пионерская, д.2А
29	1.2.29	1.2.30	136°17.0`	7.58	данные отсутствуют	71:32:010302:99	Тульская область, Щекинский район, г.Щекино, ул.Пионерская, д.2А
30	1.2.30	1.2.31	224°36.7`	5.21	данные отсутствуют	71:32:010302:99	Тульская область, Щекинский район, г.Щекино, ул.Пионерская, д.2А
31	1.2.31	1.2.32	134°55.0`	9.81	данные отсутствуют	71:32:010302:99	Тульская область, Щекинский район, г.Щекино, ул.Пионерская, д.2А
32	1.2.32	1.2.33	135°33.8`	2.87	данные отсутствуют	71:32:010302:99	Тульская область, Щекинский район, г.Щекино, ул.Пионерская, д.2А
33	1.2.33	1.2.34	43°44.6`	37.07	данные отсутствуют	71:32:010302:99	Тульская область, Щекинский район, г.Щекино, ул.Пионерская, д.2А
34	1.2.34	1.2.35	45°18.1`	4.02	данные отсутствуют	71:32:010302:99	Тульская область, Щекинский район, г.Щекино, ул.Пионерская, д.2А
35	1.2.35	1.2.36	43°33.1`	4.19	данные отсутствуют	71:32:010302:99	Тульская область, Щекинский район, г.Щекино, ул.Пионерская, д.2А
36	1.2.36	1.2.37	314°22.0`	37.7	данные отсутствуют	71:32:010302:99	Тульская область, Щекинский район, г.Щекино, ул.Пионерская, д.2А

полное наименование должности	подпись	инициалы, фамилия

М.П.

Земельный участок							
вид объекта недвижимости							
Лист № 3 раздела 3.1		Всего листов раздела 3.1: 3		Всего разделов: 8		Всего листов выписки: 19	
08.07.2022г.							
Кадастровый номер:				71:32:010302:10			
37	1.2.37	1.2.38	225°0.0`	2.8	данные отсутствуют	71:32:010302:99	Тульская область, Щекинский район, г.Щекино, ул.Пионерская, д.2А
38	1.2.38	1.2.21	227°34.1`	10.26	данные отсутствуют	71:32:010302:99	Тульская область, Щекинский район, г.Щекино, ул.Пионерская, д.2А
39	1.3.39	1.3.40	133°5.9`	17.48	данные отсутствуют	71:32:010302:28	данные отсутствуют
40	1.3.40	1.3.41	44°14.2`	19.61	данные отсутствуют	71:32:010302:28	данные отсутствуют
41	1.3.41	1.3.42	314°27.5`	17.23	данные отсутствуют	71:32:010302:28	данные отсутствуют
42	1.3.42	1.3.39	224°55.1`	20.03	данные отсутствуют	71:32:010302:28	данные отсутствуют
43	1.4.43	1.4.44	224°34.6`	73.51	данные отсутствуют	71:32:010302:2584	адрес отсутствует
44	1.4.44	1.4.45	133°55.6`	51.33	данные отсутствуют	71:32:010302:2584	адрес отсутствует
45	1.4.45	1.4.46	70°21.7`	34.6	данные отсутствуют	71:32:010302:2584	адрес отсутствует
46	1.4.46	1.4.47	44°40.3`	3.7	данные отсутствуют	71:32:010302:2584	адрес отсутствует
47	1.4.47	1.4.48	44°39.8`	37.37	данные отсутствуют	71:32:010302:2585	Тульская обл, г. Тула, ул. Пузакова, д. 23, кв. 317
48	1.4.48	1.4.49	315°10.4`	18.64	данные отсутствуют	71:32:010302:2585	Тульская обл, г. Тула, ул. Пузакова, д. 23, кв. 317
49	1.4.49	1.4.43	315°10.7`	47.81	данные отсутствуют	71:32:010302:2584	адрес отсутствует

полное наименование должности	подпись	инициалы, фамилия

М.П.

Выписка из Единого государственного реестра недвижимости об объекте недвижимости

Описание местоположения земельного участка

Земельный участок			
вид объекта недвижимости			

Лист № 1 раздела 3.2	Всего листов раздела 3.2: 2	Всего разделов: 8	Всего листов выписки: 19
----------------------	-----------------------------	-------------------	--------------------------

08.07.2022г.

Кадастровый номер: 71:32:010302:10

Сведения о характерных точках границы земельного участка

Система координат 71.1

Номер точки	Координаты, м		Описание закрепления на местности	Средняя квадратичная погрешность определения координат характерных точек границ земельного участка, м
	X	Y		
1	2	3	4	5
1	724851.66	255541.99	-	0.1
2	724916.42	255668.97	-	0.1
3	724866.94	255721.35	-	0.1
4	724849.92	255745.21	-	0.1
5	724889.57	255874.42	-	0.1
6	724878.46	255894.17	-	0.1
7	724797.93	256029.87	-	0.1
8	724673.49	255902.15	-	0.1
9	724633.91	255862.31	-	0.1
10	724625.83	255853.17	-	0.1
11	724613.66	255840.9	-	0.1
12	724596.88	255824.85	-	0.1
13	724566.33	255741.18	-	0.1
14	724569.5	255737	-	0.1
15	724626.15	255681.68	-	0.1
16	724637.69	255669.85	-	0.1
17	724681.74	255712.16	-	0.1
18	724757.6	255638.9	-	0.1
19	724798.38	255597.71	-	0.1
20	724827.1	255566.67	-	0.1
1	724851.66	255541.99	-	0.1
1	724675.97	255735.82	-	0.1
2	724682.89	255743.39	-	0.1

полное наименование должности	подпись	инициалы, фамилия
-------------------------------	---------	-------------------

М.П.

Земельный участок					
вид объекта недвижимости					
Лист № 2 раздела 3.2		Всего листов раздела 3.2: 2		Всего разделов: 8	Всего листов выписки: 19
08.07.2022г.					
Кадастровый номер:		71:32:010302:10			
3	724684.87	255745.37	-	0.1	
4	724658.51	255772.32	-	0.1	
5	724655.47	255769.43	-	0.1	
6	724652.64	255766.57	-	0.1	
7	724625.86	255740.94	-	0.1	
8	724627.91	255738.93	-	0.1	
9	724634.84	255731.98	-	0.1	
10	724638.55	255735.64	-	0.1	
11	724644.03	255730.4	-	0.1	
12	724647.39	255733.64	-	0.1	
13	724641.94	255738.96	-	0.1	
14	724651.08	255747.95	-	0.1	
15	724654.13	255744.84	-	0.1	
16	724656.59	255747.18	-	0.1	
17	724660.58	255742.85	-	0.1	
18	724665.01	255747.1	-	0.1	
1	724675.97	255735.82	-	0.1	
1	724765.59	255895.4	-	0.1	
2	724779.77	255909.54	-	0.1	
3	724767.7	255921.84	-	0.1	
4	724753.65	255908.16	-	0.1	
1	724765.59	255895.4	-	0.1	
1	724683.76	255811.6	-	0.1	
2	724649.85	255845.3	-	0.1	
3	724636.63	255858.44	-	0.1	
4	724610.05	255832.17	-	0.1	
5	724607.42	255829.57	-	0.1	
6	724595.79	255796.98	-	0.1	
7	724631.4	255760.01	-	0.1	
1	724683.76	255811.6	-	0.1	

полное наименование должности	подпись	инициалы, фамилия

М.П.

Выписка из Единого государственного реестра недвижимости об объекте недвижимости
Сведения о частях земельного участка

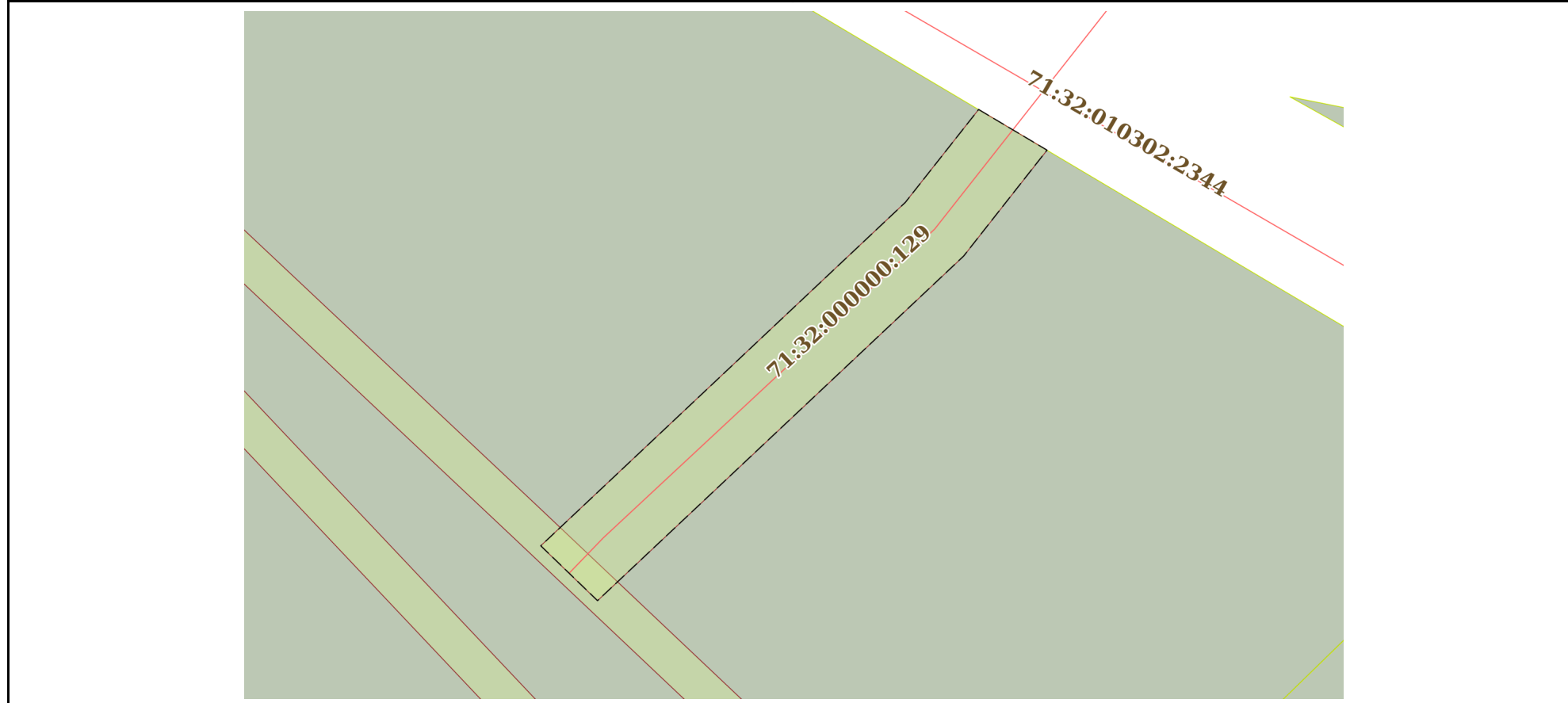
Земельный участок			
вид объекта недвижимости			

Лист № 1 раздела 4	Всего листов раздела 4: 2	Всего разделов: 8	Всего листов выписки: 19
--------------------	---------------------------	-------------------	--------------------------

08.07.2022г.

Кадастровый номер: 71:32:010302:10

План (чертеж, схема) части земельного участка Учетный номер части: 71:32:010302:10/3



Масштаб 1:300 Условные обозначения:

полное наименование должности	подпись	инициалы, фамилия
-------------------------------	---------	-------------------

М.П.

Земельный участок

вид объекта недвижимости

Лист № 2 раздела 4

Всего листов раздела 4: 2

Всего разделов: 8

Всего листов выписки: 19

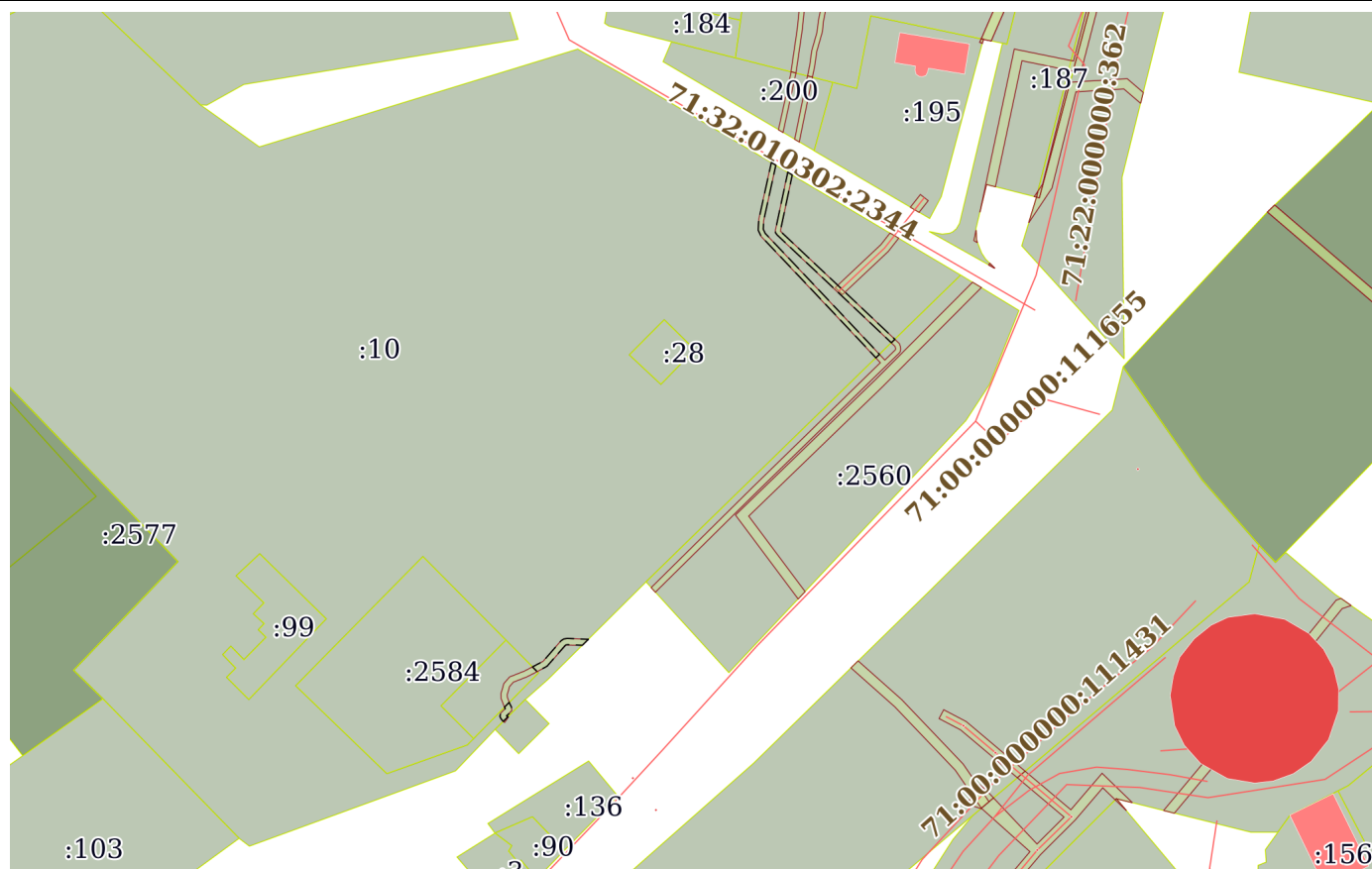
08.07.2022г.

Кадастровый номер:

71:32:010302:10

План (чертеж, схема) части земельного участка

Учетный номер части: 71:32:010302:10/4



Масштаб 1:3000

Условные обозначения:

полное наименование должности

подпись

инициалы, фамилия

М.П.

Выписка из Единого государственного реестра недвижимости об объекте недвижимости
Сведения о частях земельного участка

Земельный участок			
вид объекта недвижимости			

Лист № 1 раздела 4.1	Всего листов раздела 4.1: 2	Всего разделов: 8	Всего листов выписки: 19
----------------------	-----------------------------	-------------------	--------------------------

08.07.2022г.	
Кадастровый номер:	71:32:010302:10

Учетный номер части	Площадь, м2	Содержание ограничения в использовании или ограничения права на объект недвижимости или обременения объекта недвижимости
1	2	3
71:32:010302:10/3	128	71:32-6.144
71:32:010302:10/4	453	71:32-6.25
1	данные отсутствуют	вид ограничения (обременения): прочие ограничения прав и обременения объекта недвижимости; Срок действия: не установлен; Содержание ограничения (обременения): обеспечить доступ и ремонт подземных и надземных инженерных коммуникаций
2	данные отсутствуют	вид ограничения (обременения): прочие ограничения прав и обременения объекта недвижимости; Срок действия: не установлен; Содержание ограничения (обременения): обеспечить проезд автотранспорта
	Весь	вид ограничения (обременения): ограничения прав на земельный участок, предусмотренные статьей 56 Земельного кодекса Российской Федерации; Срок действия: с 2022-07-08; реквизиты документа-основания: распоряжение "Об утверждении границ охранных зон объектов газоснабжения и установлении ограничений (обременений) на входящие в них земельные участки, расположенные в Щекинском районе" от 14.05.2021 № 1140 выдан: Министерство имущественных и земельных отношений Тульской области; Содержание ограничения (обременения): Использование земель в соответствии с Постановлением Правительства РФ от 20.11.2000 г. №878 "Об утверждении правил охраны газораспределительных сетей". На земельные участки, входящие в охранные зоны газораспределительных сетей, в целях предупреждения их повреждения или нарушения условий их нормальной эксплуатации налагаются ограничения (обременения), которыми запрещается лицам, указанным в пункте 2 Постановления от 20.11.2000г. №878: а) строить объекты жилищно-гражданского и производственного назначения; б) сносить и реконструировать мосты, коллекторы, автомобильные и железные дороги с расположенными на них газораспределительными сетями без предварительного выноса этих газопроводов по согласованию с эксплуатационными организациями; в) разрушать берегоукрепительные сооружения, водопропускные устройства, земляные и иные сооружения, предохраняющие газораспределительные сети от разрушений; г) перемещать, повреждать, засыпать и уничтожать опознавательные знаки, контрольно-измерительные пункты и другие устройства газораспределительных сетей; д) устраивать свалки и склады, разливать растворы кислот, солей, щелочей и других химически активных веществ; е) огораживать и перегораживать охранные зоны, препятствовать доступу персонала эксплуатационных организаций к газораспределительным сетям, проведению обслуживания и устранению поврежденных газораспределительных сетей; ж) разводить огонь и размещать источники огня; з) рыть погреба, копать и обрабатывать почву сельскохозяйственными и мелиоративными орудиями и механизмами на глубину более 0,3 метра; подземных колодцев, включать или отключать электроснабжение средств связи, освещения и систем телемеханики; к) набрасывать, приставлять и привязывать к опорам и надземным газопроводам, ограждениям и зданиям газораспределительных сетей посторонние предметы, лестницы, влезать на них; л) самовольно подключаться к газораспределительным сетям.; Реестровый номер границы: 71:32-6.144; Вид объекта реестра границ: Зона с особыми условиями использования территории; Вид зоны по документу: Охранная зона объекта газоснабжения: Газопровод до границы земельного участка с кадастровым номером 71:32:010301:195 по адресу: Тульская область, МО г. Щекино, ул.

полное наименование должности	подпись	инициалы, фамилия
-------------------------------	---------	-------------------

М.П.

Земельный участок			
вид объекта недвижимости			
Лист № 2 раздела 4.1	Всего листов раздела 4.1: 2	Всего разделов: 8	Всего листов выписки: 19
08.07.2022г.			
Кадастровый номер:		71:32:010302:10	
		Луговая, в р-не АЗС «ТНК»; Тип зоны: Охранная зона инженерных коммуникаций	
	Весь	<p>вид ограничения (обременения): ограничения прав на земельный участок, предусмотренные статьей 56 Земельного кодекса Российской Федерации; Срок действия: с 2022-07-08; реквизиты документа-основания: постановление Правительства Российской Федерации "О порядке установления охранных зон объектов электросетевого хозяйства и особых условий использования земельных участков, расположенных в границах таких зон" от 24.02.2009 № №160 выдан: Правительство Российской Федерации; свидетельство о государственной регистрации права от 22.05.2003 № 356870 выдан: Учреждение юстиции по государственной регистрации прав на недвижимое имущество и сделок с ним на территории Тульской области; иной документ от 19.03.2020 № б/н выдан: Хурчак Елена Вячеславовна; графическое описание местоположения границ зон с особыми условиями использования территории от 19.03.2020 № б/н выдан: Хурчак Елена Вячеславовна; доверенность от 18.12.2019 № 1122 выдан: ООО "Газпром трансгаз Москва "; обращение о внесении в ЕГРН сведений об охранных зонах от 15.04.2020 № 63-01/617 выдан: ООО "Газпром трансгаз Москва " Тульское ЛПУМГ; Содержание ограничения (обременения): Содержание ограничений режима использования объектов недвижимости в границах охранной зоны установлено пунктами 8,9,10,11 Правил установления охранных зон объектов электросетевого хозяйства и особых условий использования земельных участков, расположенных в границах таких зон, утвержденных Постановлением Правительства Российской Федерации от 24.02.2009 №160 "О порядке установления охранных зон объектов электросетевого хозяйства и особых условий использования земельных участков, расположенных в границах таких зон"; Реестровый номер границы: 71:32-6.25; Вид объекта реестра границ: Зона с особыми условиями использования территории; Вид зоны по документу: Охранная зона объекта электроэнергетики "Сооружение: радиобашня, высота 81,0 м. Лит. А."; Тип зоны: Охранная зона инженерных коммуникаций; Номер: 0</p>	

полное наименование должности	подпись	инициалы, фамилия

М.П.

Выписка из Единого государственного реестра недвижимости об объекте недвижимости
Сведения о частях земельного участка

Земельный участок			
вид объекта недвижимости			
Лист № 1 раздела 4.2	Всего листов раздела 4.2: 4	Всего разделов: 8	Всего листов выписки: 19
08.07.2022г.			
Кадастровый номер:		71:32:010302:10	

Сведения о характерных точках границы части (частей) земельного участка				
Учетный номер части: 71:32:010302:10/3				
Система координат				
Номер точки	Координаты, м		Описание закрепления на местности	Средняя квадратичная погрешность определения координат характерных точек границ земельного участка, м
	X	Y		
1	2	3	4	5
1	724814.95	256001.19	-	-
2	724812.89	256004.66	-	-
3	724807.52	256000.43	-	-
4	724790.05	255981.85	-	-
5	724792.83	255978.97	-	-
6	724810.24	255997.47	-	-
1	724814.95	256001.19	-	-

полное наименование должности	подпись	инициалы, фамилия
-------------------------------	---------	-------------------

М.П.

Земельный участок				
вид объекта недвижимости				
Лист № 2 раздела 4.2		Всего листов раздела 4.2: 4		Всего разделов: 8
Всего листов выписки: 19				
08.07.2022г.				
Кадастровый номер:		71:32:010302:10		
Сведения о характерных точках границы части (частей) земельного участка				
Учетный номер части: 71:32:010302:10/4				
Система координат				
Номер точки	Координаты, м		Описание закрепления на местности	Средняя квадратичная погрешность определения координат характерных точек границ земельного участка, м
	X	Y		
1	2	3	4	5
1	724618.78	255846.06	-	-
2	724616.95	255844.22	-	-
3	724617.14	255843.98	-	-
4	724618.09	255843.22	-	-
5	724618.98	255842.83	-	-
6	724620.26	255843.15	-	-
7	724622.13	255845.01	-	-
8	724622.72	255844.7	-	-
9	724624.65	255846.6	-	-
10	724624.12	255846.79	-	-
11	724622.79	255847.5	-	-
12	724621.35	255847.63	-	-
13	724620.45	255846.96	-	-
14	724619.28	255845.59	-	-
15	724619.21	255845.54	-	-
16	724619	255845.7	-	-
1	724618.78	255846.06	-	-
1	724650.19	255878.7	-	-
2	724647.79	255876.28	-	-
3	724648.05	255870.3	-	-
4	724647.95	255869.65	-	-
5	724647.74	255869.33	-	-
6	724639.32	255861.98	-	-
7	724637.94	255859.49	-	-
8	724637.14	255857.93	-	-

полное наименование должности		подпись	инициалы, фамилия
-------------------------------	--	---------	-------------------

М.П.

Земельный участок

вид объекта недвижимости

Лист № 3 раздела 4.2

Всего листов раздела 4.2: 4

Всего разделов: 8

Всего листов выписки: 19

08.07.2022г.

Кадастровый номер:

71:32:010302:10

9	724639.03	255856.05	-	-
10	724641.31	255860.39	-	-
11	724649.64	255867.66	-	-
12	724650.34	255868.72	-	-
13	724650.57	255870.16	-	-
1	724650.19	255878.7	-	-
1	724843.55	255952.99	-	-
2	724842.47	255954.81	-	-
3	724819.98	255949.87	-	-
4	724816.5	255949.7	-	-
5	724814.8	255950.5	-	-
6	724803.19	255961.55	-	-
7	724770.4	255992.55	-	-
8	724765.77	255996.86	-	-
9	724764.36	255995.42	-	-
10	724769.02	255991.08	-	-
11	724801.81	255960.09	-	-
12	724813.65	255948.82	-	-
13	724816.09	255947.66	-	-
14	724820.25	255947.87	-	-
1	724843.55	255952.99	-	-
1	724839.59	255959.66	-	-
2	724838.52	255961.47	-	-
3	724815.96	255956.67	-	-
4	724815.73	255956.67	-	-
5	724815.5	255956.84	-	-
6	724794.81	255978.84	-	-
7	724771.86	256003.11	-	-
8	724770.47	256001.68	-	-
9	724793.36	255977.47	-	-
10	724814.17	255955.35	-	-

полное наименование должности	подпись	инициалы, фамилия
-------------------------------	---------	-------------------

М.П.

Земельный участок

вид объекта недвижимости

Лист № 4 раздела 4.2

Всего листов раздела 4.2: 4

Всего разделов: 8

Всего листов выписки: 19

08.07.2022г.

Кадастровый номер:

71:32:010302:10

11	724815.06	255954.69	-	-
12	724816.15	255954.67	-	-
1	724839.59	255959.66	-	-

полное наименование должности	подпись	инициалы, фамилия

М.П.